








- | | |
|---|-----------------------------|
|  | hranice katastrálního území |
|  | hranice parcely KN |
|  | vnitřní kresba parcely KN |
|  | číslo parcely KN |
|  | strom navržený ke kácení |

<p>NÁZEV AKCE</p> <p>DVT Počepický potok</p> <p>IDVT 10257129, ř.km 0,0 - 8,7</p> <p>k.ú. Nechvalice</p> <p>obnova břehového porostu</p> <p>návrh opatření - výkres č.2</p>		<p>MÍSTO</p> <p>Nechvalice</p>	 <p>arbores CZ</p> <p>ARBORES CZ s.r.o.</p> <p>Ke Střelnici 184, 397 01 Písek</p> <p>tel: 776 851 998, www.arbores.cz</p>	
		<p>KRAJ</p> <p>Středočeský</p>		
<p>ZADAVATEL</p> <p>Povodí Vltavy s.p., závod Dolní Vltava</p> <p>Grafická 36, 150 21 Praha 5</p>	<p>VYPRACOVAL</p> <p>Ing. Jiří Konfršt</p> <p>Ing. Ondřej Keclík</p>	<p>STUPEŇ</p> <p>projekt</p>	<p>DATUM</p> <p>březen 2018</p>	<p>MĚŘÍTKO</p> <p>1 : 1500</p>